



**1** Départ du parking : suivre la flèche jaune (boucle de la forêt), direction Lauzelie, en passant devant le lavoir et l'étang.

 Au début de la montée, à droite, possibilité de rejoindre le GR 36 en suivant la flèche verte vers Milhac ou le château de l'Herm.


**2** Arrivé en haut, tourner à gauche : très beau point de vue sur l'ensemble de la vallée, du bourg et des étangs. Suivre le chemin dans une marche plus paisible sur le plateau, image de la campagne périgourdine (prés, vignes, bosquets de chênes), en prenant soin de contourner la ferme.

**3** Dans la descente vers Font-Rigoulène, tourner à gauche après la petite maison (la Sigonie) : environnement plus sauvage avec vue sur la vallée et le château de Montferrier. (Faune et flore très variées), arrivé dans le vallon, le chemin tourne à gauche en épingle à cheveux.

 Arrivée sur D6 (prudence !), possibilité de revenir au bourg par la gauche, sinon prendre à droite sur 100 m, puis à gauche.

**4** Entrée dans la forêt de feuillus par le chemin de la Combie ; continuer toujours tout droit ; au niveau de la clairière, suivant les heures et les saisons, on peut observer des animaux (chevreuils, oiseaux...) et des essences d'arbres variées.


**5** Au carrefour de la clairière, tourner à droite, sinon possibilité d'écourter la balade en suivant le chemin à gauche et réaliser la boucle du plateau (4,5 km) en direction de Teyjat.

 Traverser un chemin juste avant Larue, à droite. A la route, prendre à gauche sur 200 m, puis tourner à droite.


Traverser la route de la Durantie. Contourner la ferme par la droite et traverser à gauche.

Traverser la route et emprunter la piste du DFCI sur 500 m environ. Tourner à droite dans la forêt.

**6** Le circuit serpente à travers la forêt par des chemins ombragés et calmes (nombreuses traces d'animaux). Après Jean-Merle, avant la Bessade, tourner à gauche, puis tout droit sur la piste forestière.

 Arrivé aux Croucharias, tourner à droite direction Sardin, puis 200 m après, à gauche. (Possibilité en allant tout droit, de rejoindre les chemins de randonnée de Rouffignac).

**7** Arrivée à l'église du XIII<sup>e</sup> siècle, comme en témoigne son portail ; on peut voir au-dessus de la porte, le portail de St François de Salles.

 Merci de signaler à la mairie, toutes anomalies rencontrées sur le circuit.

